





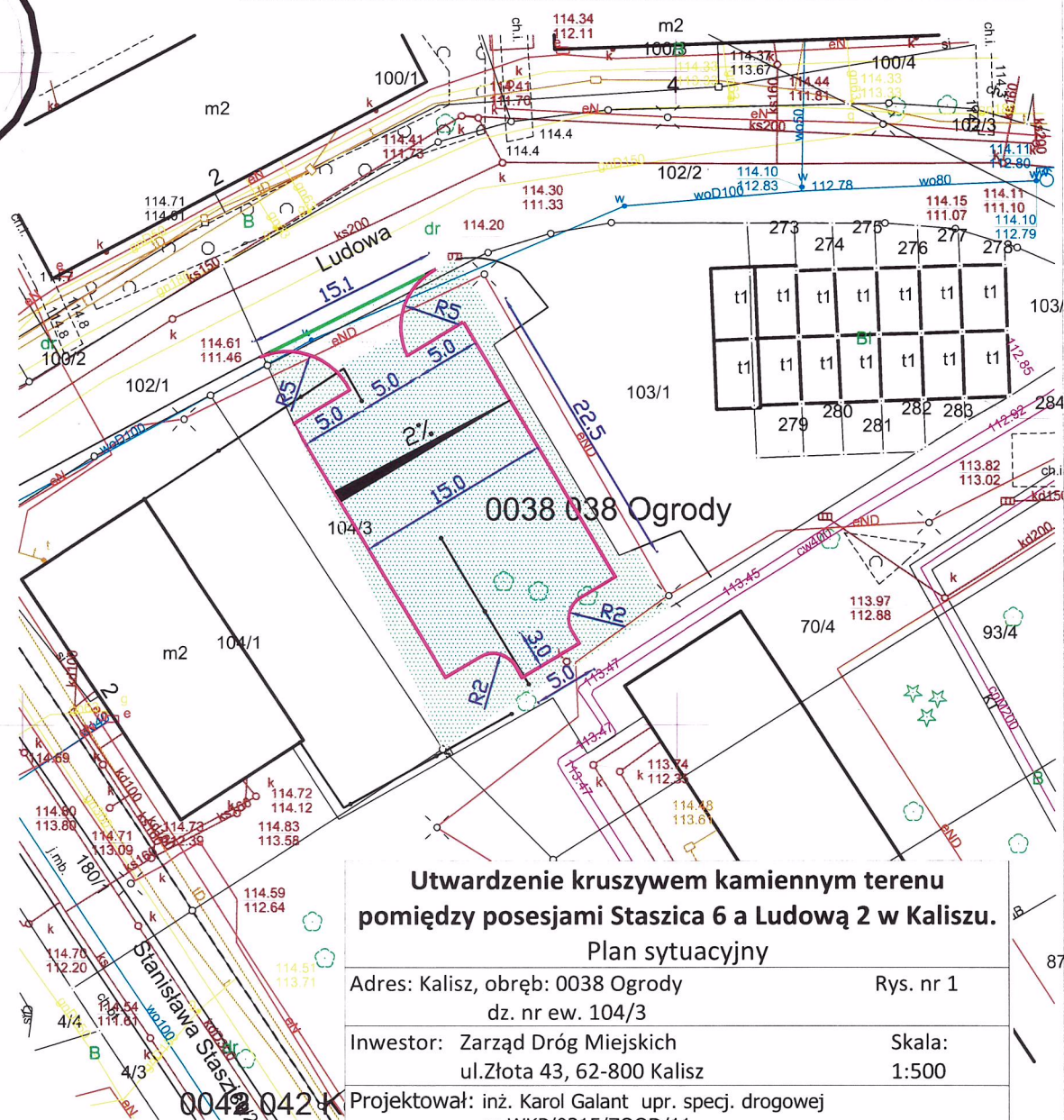


Jednostka Ewidencyjna: 306101\_1, Miasto Kalisz

Skala: 1:500



- LEGENDA**
-  - teren utwardzony destruktem
  -  - teren przeznaczony do utwardzenia kruszywem łamanym 0/31,5
  -  - teren zielony przeznaczony do oczyszczenia z pozostałości pobudowlanych
  -  - krawężnik betonowy 15x30 wystający 4-5 cm
  -  - opornik betonowy 12x25 obniżony o 1-2 cm poniżej utwardzonego kruszywem terenu



**Utworzenie kruszywem kamiennym terenu  
pomiędzy posesjami Staszica 6 a Ludową 2 w Kaliszu.**

## Plan sytuacyjny

Adres: Kalisz, obręb: 0038 Ogrody  
dz. nr ew. 104/3

Rys. nr 1

Inwestor: Zarząd Dróg Miejskich  
ul. Złota 43, 62-800 Kalisz

Skala:  
1:500

Projektował: inż. Karol Galant upr. specj. drogowej  
nr WKP/0315/ZOOD/11

Sprawdził: mgr inż. Jan Tomankiewicz  
upr. specj. drog. nr BN-10.9/78/81

maj 2025r.